

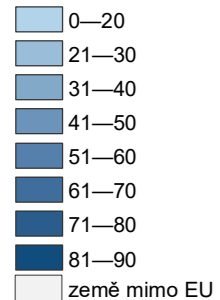


## Integrovanost, integrační iniciativy a instituce EU

Index institucionální integrovanosti

88 %

Podíl exportu do zemí EU-28 na celkovém exportu země v letech 2009–2018 (%)



kartogram platí i pro vedlejší mapy

### Interní integrační instituce EU

hlavní instituce EU



agentury EU



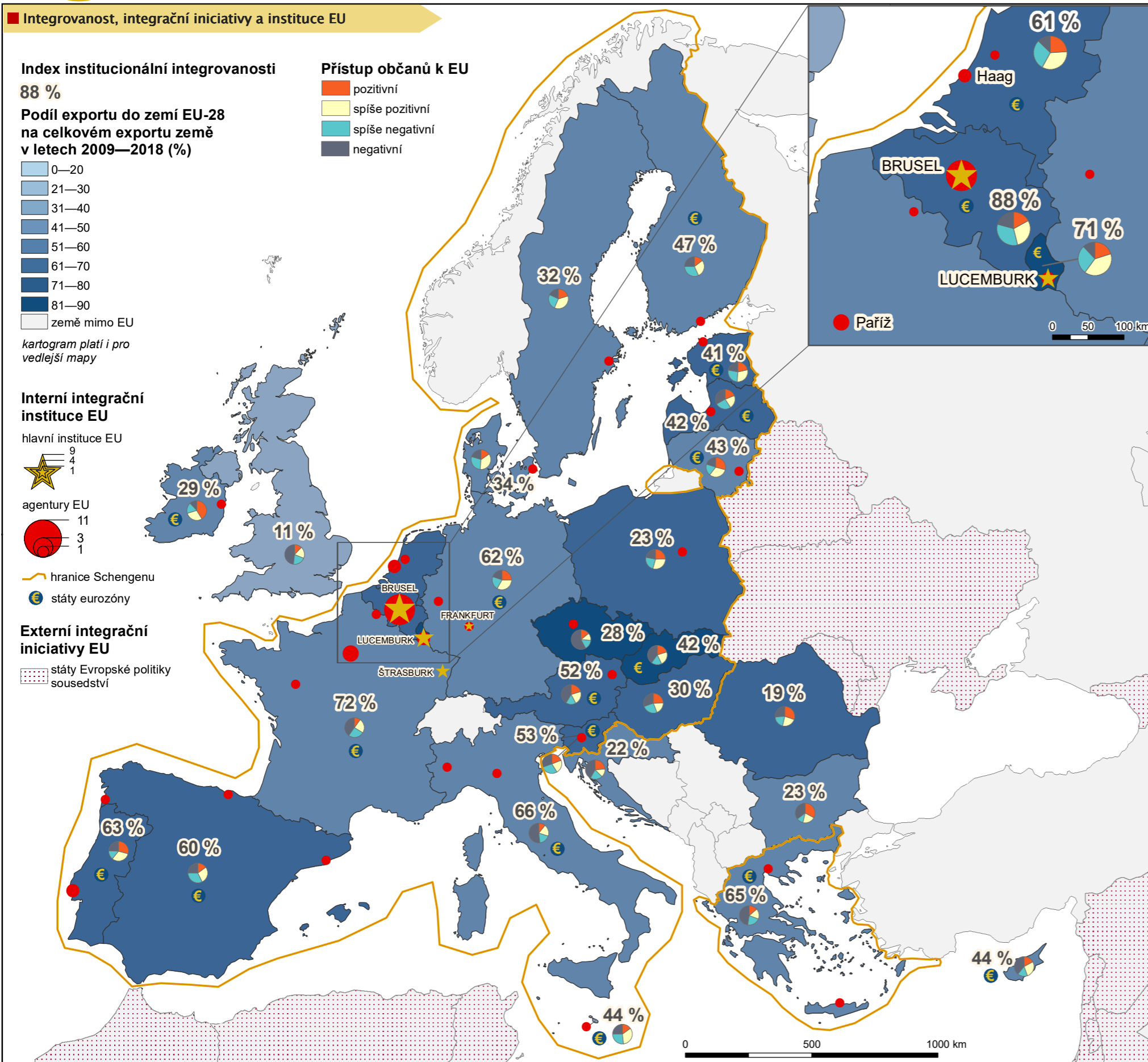

hranice Schengenu

státy eurozóny

### Externí integrační iniciativy EU

státy Evropské politiky sousedství

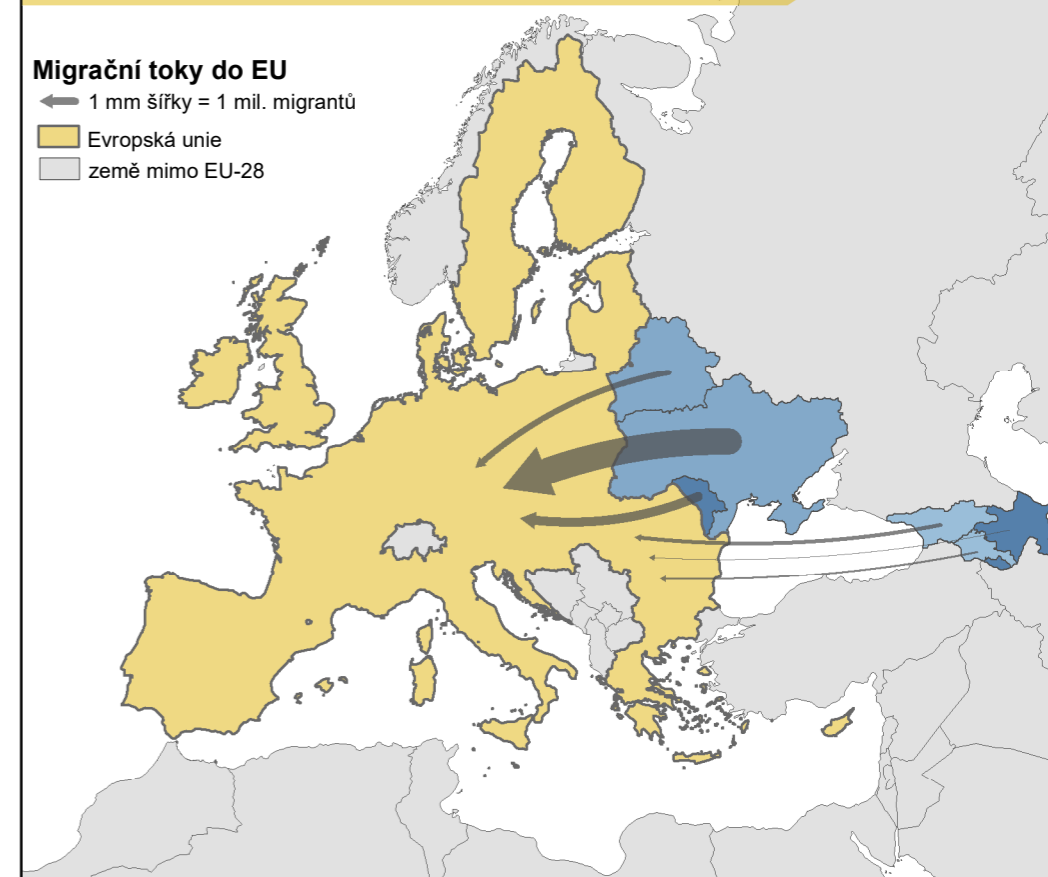
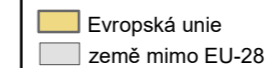
Přístup občanů k EU



## Evropská politika sousedství — východní sousedé (Vých. partnerství)

Migrační toky do EU

1 mm šířky = 1 mil. migrantů



## Evropská politika sousedství — jižní sousedé

Migrační toky do EU

1 mm šířky = 1 mil. migrantů

