

Současné problémy Jižního Súdánu

Vztahy se Súdánem

Sporná území podél hranic:

- **Jižní Kordofán, Modrý Nil**
 - součástí Súdánu
 - etnika sympatizující s Jižním Súdánem
 - boje mezi kmeny a vládou
- **Abyei**
 - od roku 2005 spor o toto území
 - bohaté zásoby ropy + klíčová vývozní trasa ropovodu na sever
 - v roce 2011 odepřeno referendum
 - prozatímní dohoda (demilitarizace pásma)

Obr. 1: Sporná území podél hranic mezi Súdánem a Jižním Súdánem v roce 2011



Zdroj: BBC

Voda:

- na území Jižního Súdánu soutok většiny přítoků Bílého Nilu
- **Smlouva o plném využití vodních zdrojů Nilu**
 - mezi Egyptem a Súdánem
- Jižní Súdán požaduje část vodních zdrojů Nilu připadající Súdánu

Obr. 4: Oblast Sudd v Jižním Súdánu



Zdroj: Amusing planet

Politická nestabilita

Ropa:

- po rozdělení Súdánu cca ¾ zásob ropy v Jižním Súdánu
- těžba ropy tvoří 98 % státního rozpočtu
- Jižní Súdán je v obchodování s ropou odkázán na svého severního souseda (disponuje transportní a zpracovatelskou infrastrukturou)
- možné řešení: výstavba ropovodu LAPSET (Lamu Post and Lamu Southern Sudan)
 - možnost exportovat ropu přes Keňu (plánované dokončení v roce 2016)

Obr. 2: Ropná infrastruktura v Súdánu a Jižním Súdánu



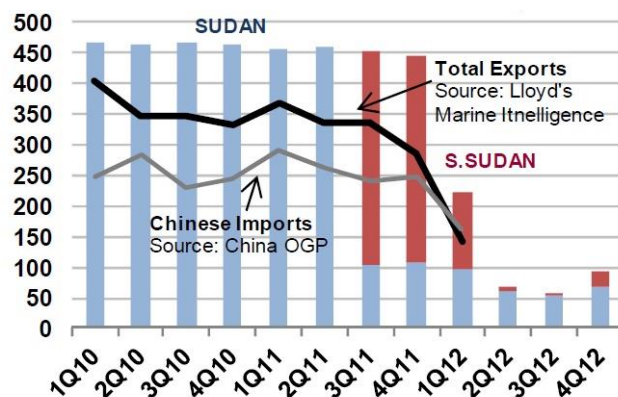
Zdroj: BBC

Obr. 3: plánovaná trasa ropovodu LAPSET



Zdroj: BBC


Graf 1: Množství vytěžené ropy v Súdánu / Jižním Súdánu v letech 2010 - 2012



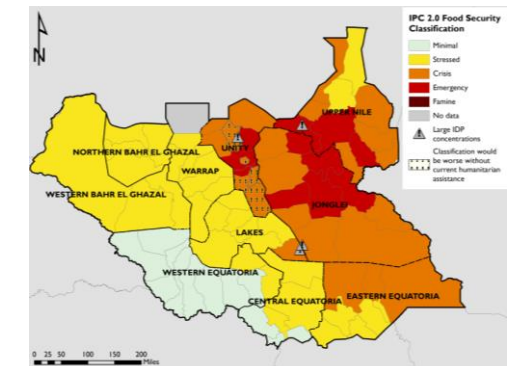
Zdroj: CRUDE OIL PEAK

řada příčin:

- přetrvávající kmenové uspořádání
- značná militarizace obyvatelstva
- neschopnost vyvážet ropu
- vysoká míra inflace
- etnické konflikty
 - 2013 – prezident Salva Kiir (Dinka) obvinil viceprezidenta Rieka Machara (Nuer) z pokusu o puč a zbavil ho funkce
 - květen 2014 – příměří, přesto oboustranně porušováno
 - více než 900 000 uprchlíků
- současná situace vyústila v **hladomor**
 - kultivována pouze 4 % orné půdy
 - 78 % obyvatel závislých na zemědělství
 - **velké množství uprchlíků způsobilo nízkou produkci obilí**
 - 2,4 mil. obyvatel ohroženo nedostatkem potravy
 - 230 000 podvyživených dětí ročně



Obr. 5: Míra ohrožení potravinovou krizí v Jižním Súdánu v roce 2014



Zdroj: Fews Net

Zdroje:

- COPNALL, J. (2011): Border battles threaten the new Sudans. BBC News . Dostupné z: <http://www.bbc.co.uk/news/world-africa-15728191> [19. 12. 2014].
- SALMAN, M. (2011): The new state of South Sudan and hydro-politics of the Nile Basin. Water International, 36, č. 2, s. 154 – 166.
- Sudan political cartoons. Dostupné z: <http://www.cagle.com/tag/sudan/> [3. 12. 2014].
- South Sudan Info. Maps, dostupné z <http://southsudaninfo.net/maps/> [3. 12. 2014].
- BBC News (2011): Sudan: Why Abyei is crucial to north and south. Dostupné z: <http://www.bbc.co.uk/news/world-africa-13502845> [3. 12. 2014].
- CRUDE OIL PEAK (2013): Peak oil and unaffordable fuel subsidies in Sudan. Dostupné z: <http://crudeoilpeak.info/peak-oil-and-unaffordable-fuel-subsidies-in-sudan> [19. 12. 2014].
- Amusing Planet (2012): The Impenetrable Wetlands of Sudd in South Sudan. Dostupné z: <http://www.amusingplanet.com/2012/08/the-impenetrable-wetland-of-sudd-in.html> [19. 12. 2014].
- Fews Net (2014): South Sudan IPC Technical Release - Jul/Aug 2014. Dostupné z: <http://www.fews.net/east-africa/south-sudan/food-security-outlook-update/august-2014> [19. 12. 2014].